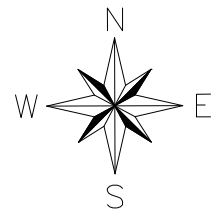
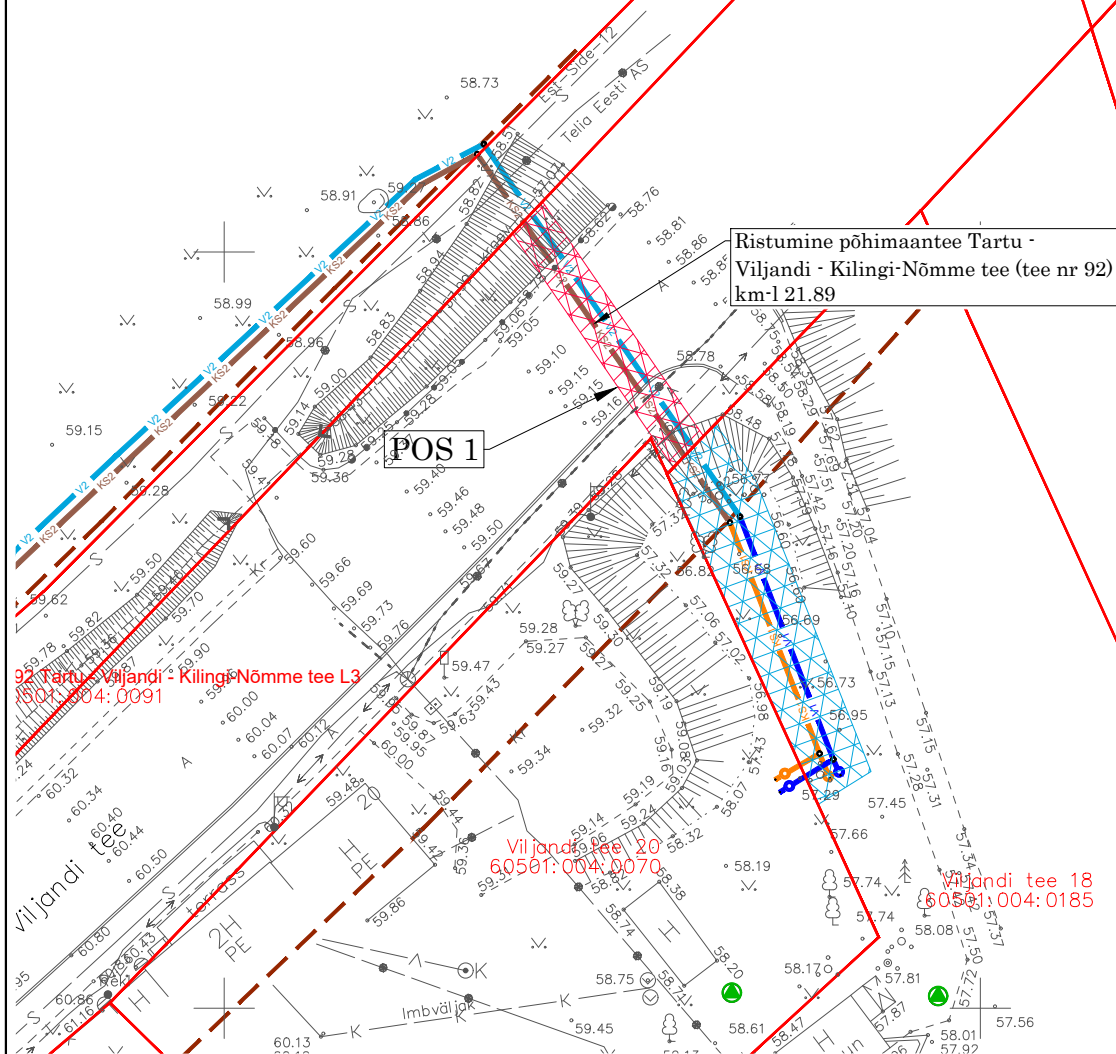


Isikliku kasutusõiguse seadmise ala plaan


Mõõtkava 1:500 (A4)



Viljandi tee 9
17101:001:2507



- Isikliku kasutusõiguse seadmise ala (Pos1)



- Katastriüksuse piir



- proj. veetorustik



- proj. survekanalisatsioonitorustik

Jrk nr	IKÕ ala Pos nr (plaanil)	Kinnistu registriosa number	Katastriüksuse tunnus, nimi ja sihtotstarve	Ala pindala ruutmeetrides m ²
1.	POS 1	5638750	60501:004:0025 92 Tartu - Viljandi - Kilingi-Nõmme tee	53 m ²